NATURE ANIMAL EXCURSIONS

NATURGUÍA GRANADA

EN LA NATURALEZA ESTÁ LA PRESERVACIÓN DEL MUNDO

NATURE ANIMAL EXCURSIONS

ESPAÑOL

En la naturaleza está la preservación del mundo

INGLÉS

The preservation of the world relies on nature

FRANCÉS

Dans la nature est la préservation du monde

ÍNDICE

2 JEREZ DEL MARQUESADO

Barranco Alcázar en la localidad de Jerez del Marquesado

5 BOSQUE ENCANTADO DEHESA DE CAMARATE

Dehesa del Camarate. El Bosque Encantado de Lugros

8 VEREDA DE LA ESTRELLA

Güéjar Sierra. Parque Natural de Sierra Nevada

11 LOS CAHORROS

Pueblo de Monachil. Parque Natural de Sierra Nevada

14 RÍO DILAR

El Área Recreativa del Río Dílar

17 CUMBRES VERDES

La Zubia. Parque Natural de Sierra Nevada

NATURE ANIMAL EXCURSIONS



PARQUE NATURAL
SIERRA NEVADA

JEREZ DEL MARQUESADO

ÁREA RECREATIVA
LA TIZNÁ

JEREZ DEL MARQUESADO

Área recreativa la Tizná

PARQUE NATURAL DE SIERRA NEVADA

Situada en el Barranco Alcázar en la localidad de Jerez del Marquesado, cuenta con una altitud de 1.501m en el Parque Natural de Sierra Nevada.

Dispone de un aforo de 75 personas, 48 mesas, agua potable y aparcamiento, siendo un área completamente cercada. Además, podrás disfrutar de las maravillas que ofrece la naturaleza junto a tus mascotas, que disfrutarán en un espacio completamente salvaje.

Datos de interés

Distancia
12,43 km

Desnivel positivo
557 m

Desnivel negativo
597 m

Dificultad técnica
Moderado

Altitud máxima
1.557 m

Altitud mínima
1.252 m

Duración
3 horas 5 minutos

Escapada rural en medio de la naturaleza

Magnífica excursión de **13 Km** circular desde Jerez del Marquesado. Siguiendo el sendero PR-A 31 se saldrá de Jerez y ascenderemos a media ladera por el barranco del Río Alcázar, en estos primeros metros se pasará por la antigua hidroeléctrica de la casilla Morales e iremos ganando altura hasta llegar al cortafuegos que asciende al refugio Postero Alto. En este caso, no tomaremos ese camino al Postero Alto, sino el camino de tierra situado a la izquierda que nos dirigirá al **área recreativa de la Tizná 1,6 Km**.

Este bonito **paraje con cascadas** y mucha agua, dispone de **servicio de barbacoas y picnic**. La unión de dos ríos es digna de verse, sobretodo en otoño con la explosión de colores y **en compañía de tu peludo**, el paisaje es idílico. Desde la tizna todo es muy sencillo, el PR-A 31 nos lleva de vuelta a Jerez por la ladera contraria del barranco paseando entre frondosos pinares, con una suave bajada que se lleva muy bien. En esta zona suelen haber muchas cabezas de ganado vacuno pastando libremente por el monte. Recomiendo este paseo si no se quiere llegar a Postero Alto o si se quiere acortar el camino circular del PR-a 31.

¡MASCOTAS EN RUTA! UNA EXPERIENCIA INOLVIDABLE CON TU PERRO

PR-A 31 Jerez del Marquesado - La Tizná

Para acceder directamente al área recreativa, desde la **A-92** habría que tomar la **salida de Guadix**, tomar la **carretera GR-5104** y a unos 12 km se llegaría a Jerez del Marquesado. Se accede al área recreativa desde Jerez por una pista forestal. **Coordenadas GPS: 37,13936, -3,18553.**

Para los más aventureros, se podrá acceder a pie atravesando un bonito bosque de pinos, encinas, álamos y castaños. En otoño, las vistas son realmente preciosas, cuando los árboles cambian de color y el fondo del barranco se convierte en un estallido de dorados, ocres y rojos. Además, en verano es un lugar fresco, ideal para pasar los días de calor.

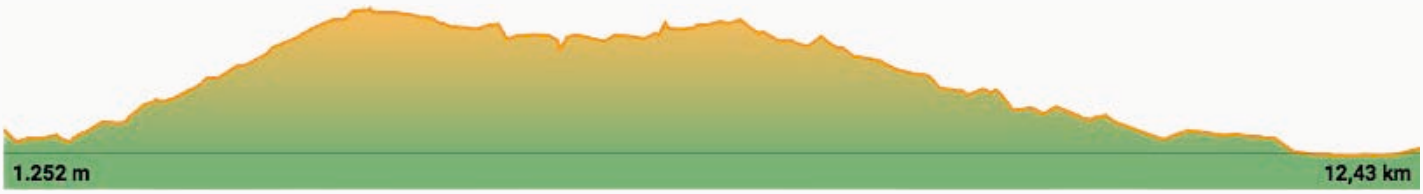

Es una magnífica zona para realizar actividades de senderismo y BTT, desde rutas por los bosques cercanos hasta ascender a las altas cumbres de Sierra Nevada.

NATURE ANIMAL EXCURSIONS

PARQUE NATURAL
SIERRA NEVADA

BOSQUE ENCANTADO

DEHESA DEL
CAMARATE

BOSQUE ENCANTADO

DEHESA DEL CAMARATE

BOSQUE ENCANTADO DE LUGROS

La Dehesa del Camarate, también conocida como el **Bosque Encantado**, es uno de los tesoros naturales más preciados de Sierra Nevada. Se trata del bosque más impresionante de toda la provincia de Granada, y de gran parte de Andalucía. Ofrece una gran riqueza natural incluyendo distintos tipos de plantas y árboles como fresnos, robles, arces, castaños, quejigos, cerezos silvestres... Cualquier momento del año es perfecto para recorrerlo, pero en otoño quedarás fascinado por las maravillosas tonalidades rojas, amarillas, ocres y verdes que presenta.

Datos de interés

Distancia
13,58 km

Desnivel positivo
549 m

Desnivel negativo
547 m

Dificultad técnica
Fácil

Altura mínima
1.303 m

Altura máxima
1.775 m

Duración
5 horas

Un bosque sin fin

Situado en la comarca granadina de **Guadix**, y más exactamente en la falda de **Sierra Nevada**, hay un bonito pueblo llamado **Lugros** que se encuentra a más de 1.200 metros de altitud, junto a la cabecera del **río Alhama**. Es uno de esos lugares tranquilos rodeado de naturaleza donde uno puede **desconectar del mundo**, mientras se relaja en su bello entorno natural. Además, los peludos disfrutarán un montón y podrán bañarse y beber agua del río.

Es una increíble ruta de senderismo a la que accederemos desde Granada tomando la **salida 288** de la **A92**. Atravesaremos los pueblos de Purullena, Beas de Guadix y Polícar. Desde éste último accederemos a **Lugros**. Dos kilómetros antes de llegar a dicho pueblo, a la altura de unas naves situadas antes de una curva muy cerrada, podremos coger la pista de tierra que sale por la derecha hasta el bosque. Es un lugar realmente mágico y un auténtico placer para los sentidos.

EL KIT IMPRESCINDIBLE DE LAS MASCOTAS EN RUTA:

ALIMENTACIÓN: añade en tu kit un bote bien precintado con el pienso ¡favorito de tu perro!

HIDRATACIÓN: ¡que no se te olvide incluir agua para tu perro!

BOTIQUÍN DE EMERGENCIA: imprescindible

Consulta la TEMPERATURA antes de salir con tu mascota



Dehesa del Camarate, el 'bosque encantado' de Lugros

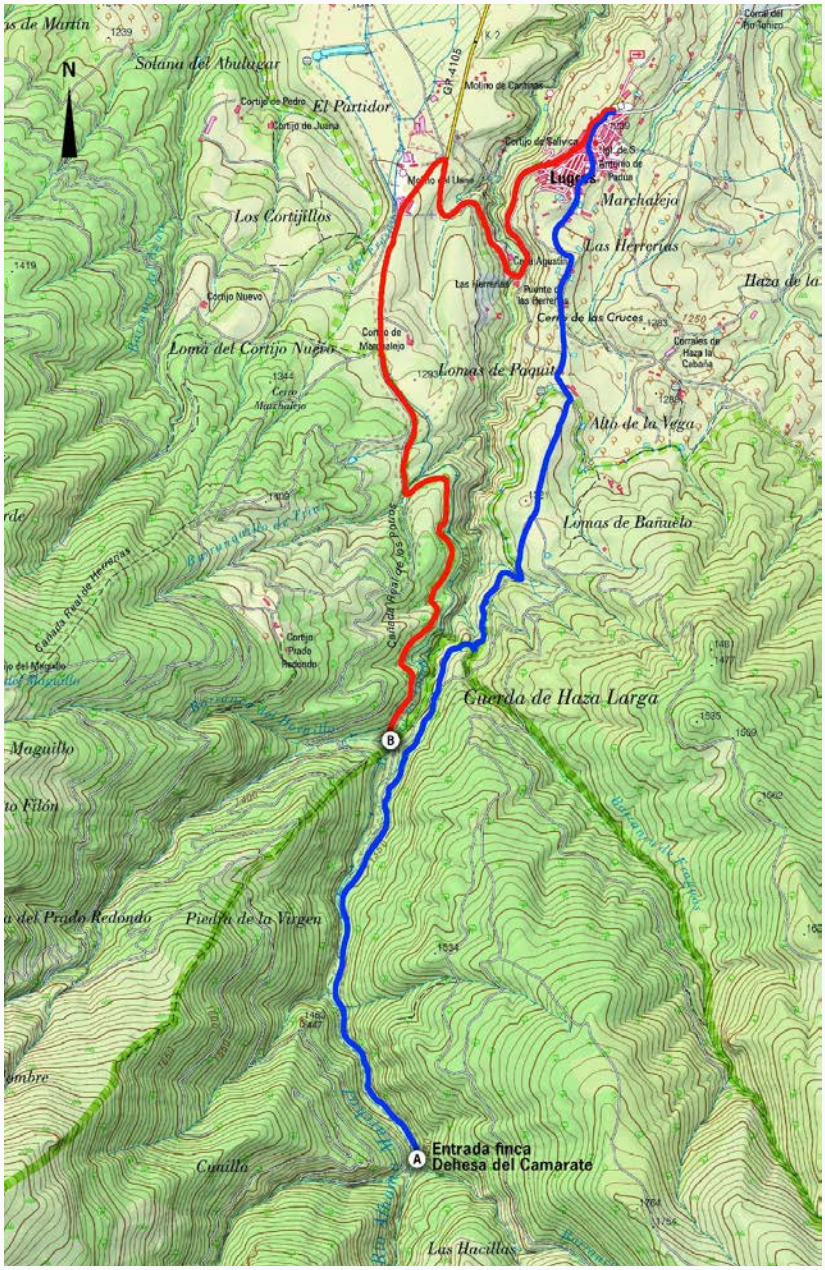

La Dehesa del Camarate, uno de los rincones más hermosos del Parque Nacional de Sierra Nevada, alberga uno de los bosques mixtos mejor conservados de toda Andalucía. Por este motivo se ha convertido en un lugar privilegiado para disfrutar de la 'otoñada', un espectáculo de colores que atrae cada año a centenares de personas.

Se encuentra en la **vertiente norte del macizo, en el término municipal de Lugros**. La abundancia de agua y su orientación han propiciado una biodiversidad extraordinaria. En este auténtico tesoro de joyas botánicas se dan cita numerosas especies de árboles de hoja caduca y arbustos que ofrecen múltiples paisajes diferentes.

Tras casi 5 km., el recorrido finaliza en el Tentandero, antigua infraestructura ganadera de la finca, hoy fuera de uso. No obstante, **existe todavía una amplia población de vacas**, por lo que durante toda la ruta es importante mantenerse a una distancia prudencial de ellas.

NATURE ANIMAL EXCURSIONS

PARQUE NATURAL
SIERRA NEVADA

VEREDA DE LA ESTRELLA

GÜÉJAR SIERRA

VEREDA DE LA ESTRELLA

Vereda de la Estrella de Güéjar Sierra

PARQUE NATURAL DE SIERRA NEVADA

Es uno de los recorridos más bonitos de Sierra Nevada, con abundante agua y vegetación e impresionantes vistas sobre las **caras norte** del **Mulhacén**, **Veleta** y **Alcazaba**.

El acceso a esta ruta se realiza cruzando la población de **Güéjar Sierra** en dirección a Maitena, por una pintoresca carretera que baja hasta el río Genil. Unos túneles del antiguo tranvía conducen hasta el Barranco de San Juan donde da comienzo la ruta. El camino transcurre por la cuenca del Genil hacia su cabecera.



Datos de interés

Distancia
34,28 km

Desnivel positivo
520 m

Dificultad técnica
Fácil

Altitud máxima
1.691 m

Altitud mínima
1.175 m

Duración
3 horas 30 minutos

Época recomendada
Otoño y Primavera

Un lugar con mucha historia

En el inicio, nos encontramos una empinada cuesta que hace entrar rápidamente en calor mientras se adentra en el interior del valle donde abundan fresnos, arces, castaños, quejigos, robles…

Al principio, el camino discurre por una amplia pista que asciende de forma muy suave. Pronto encontramos al borde del camino, sobre un muro de piedra, un **castaño centenario** al que se apoda "El Abuelo".

A la media hora aproximadamente de haber dejado atrás al castaño, se llega a la confluencia con el río Vadillo, donde el paisaje ahora va por dos estrechos valles. De este punto parte el sendero de la **"Cuesta de los Presidiarios"**. Al poco nos encontraremos con la **curva del "viso"** , uno de los puntos más característicos de la Vereda de La Estrella, desde donde podremos disfrutar de unas espectaculares vistas del Mulhacén y la Alcazaba.

Al cabo de los 6 km de haber dejado la curva del Viso, llegamos a las antiguas **minas de calcopiritas** abandonadas, y pasado el pueblo minero llegaremos al final de la ruta. Aunque se puede seguir un poco más hasta cueva secreta, e incluso subir al Mulhacén.

GRACIAS AL AGUA CRISTALINA DEL RÍO, LAS MASCOTAS PODRÁN REFRESCARSE Y DISFRUTAR AL MÁXIMO DE LA RUTA

Ruta Senderismo 300620 Integral Vereda de la Estrella

Para realizar esta ruta, tendremos que desplazarnos hasta **Güéjar Sierra**, situada a unos 35 minutos de la capital. Una vez crucemos el pueblo de Güéjar, encontraremos en todo momento indicaciones hacia *La Vereda de la Estrella.*

Debemos tener precaución, ya que, se trata de una pequeña carretera de doble sentido. Tras pasar el pueblo, comienza un estrecho carril que atravesará varios túneles, únicamente apto para coches.

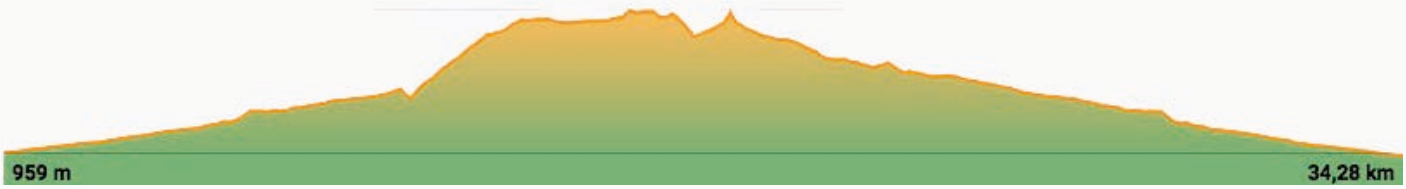

Una vez estacionado el coche sólo tendremos que ir hasta el restaurante donde veremos un puente de madera que será el punto de partida de nuestra ruta. Es recomendable madrugar para encontrar aparcamiento, ya que, los fines de semana suele haber gran afluencia por la zona.

NATURE ANIMAL EXCURSIONS

PARQUE NATURAL
SIERRA NEVADA

LOS CAHORROS

MONACHIL

LOS CAHORROS

Los Cahorros de Monachil

PARQUE NATURAL DE SIERRA NEVADA

El cañón del río Monachil conforma una de las rutas de senderismo más atractivas, sencillas y populares de la provincia de Granada. Este desfiladero, conocido como **Los Cahorros**, es también una zona muy frecuentada por los aficionados a la escalada e ideal para pasar un día en el campo por su proximidad a la capital.

Se trata de un impresionante **desfiladero labrado por el río Monachil**. Se trata de un paraje con cascadas, cuevas, puentes colgantes y un paisaje espectacular que se pude disfrutar realizando rutas de diferente dificultad y longitud.

Datos de interés

Distancia
9,45 km

Desnivel positivo
285 m

Dificultad técnica
Fácil

Altitud máxima
1.071 m

Altitud mínima
867 m

Duración
3 horas 48 minutos

Época recomendada
Verano y Otoño

Paraje natural a pie de la capital

La ruta comienza en el casco urbano de Monachil. Se puede dejar el coche junto al río o llegar hasta el pueblo desde Granada mediante autobús.

Cruzando el río por un puente se toma a la derecha un camino, primero asfaltado, que asciende entre fincas de cerezos y otros frutales, cruza delante del hotel rural La Almunia del Valle y llega hasta el Cortijo de la Umbría.

El sendero desciende hasta el río y permite disfrutar de los espectaculares **tajos verticales**, los angostos pasos de piedra y la riqueza ecológica del entorno. Continúa por el desfiladero, en la margen izquierda del río. Lo angosto de la vía obliga a agacharse o a transitar a gatas por algunos tramos. Una conducción de agua atraviesa el **Túnel de las Palomas**, que une las dos paredes del desfiladero formando una cueva natural con varías vías de escalada.

El largo puente colgante de Los Cahorros, de 63 metros, es una de las estampas más asociadas a las tradicionales excursiones granadinas. Se instaló por primera vez hace más de cien años y ha sido reformado para ganar en seguridad.

ESTA RUTA RESULTA MUY REFRESCANTE POR ATRAVESAR EL RÍO Y POSEER MULTITUD DE ZONAS DE SOMBRA. POR LO QUE, SE TRATA DE UNA RUTA PERFECTA PARA HACER CON TU MASCOTA.

Los Cahorros de Monachil - Sierra Nevada

Los Cahorros se encuentran en el **pueblo de Monachil** (no confundir con el Barrio de Monachil), a 14 km. de Granada. El sendero parte desde el mismo pueblo siguiendo el cauce del río.

Si decidimos acceder a través de **vehículo propio**, lo más recomendable es aparcar en el **parking del pueblo**, junto al río. Hay otro parking más arriba de Monachil, pero entonces nos perderíamos toda la parte de la ribera baja.

Por otro lado, si decidimos hacer uso del **transporte público**, se puede llegar a Monachil en autobús con las **líneas 183** (de Lunes a Sábado no festivo) y **181** (Domingos y festivos). La parada en Granada está en Los Basilios, junto al Puente Blanco del río Genil.

NATURE ANIMAL EXCURSIONS

PARQUE NATURAL
SIERRA NEVADA

RÍO DÍLAR

DILAR



RÍO DÍLAR

ÁREA RECREATIVA DEL RÍO DÍLAR

PARQUE NATURAL DE SIERRA NEVADA

El **Área Recreativa del Río Dílar** es uno de esos lugares especiales cercanos a la capital granadina. Es muy recomendable acudir tanto en primavera como en verano. y resulta un lugar ideal para refrescarte y cobijarte del caluroso verano granadino.

El área recreativa es un lugar de **esparcimiento familiar**, habilitado con mesas y bancos de madera, en pleno Parque Natural de Sierra Nevada y a tan solo 4 kilómetros del núcleo urbano de Dílar.

Datos de interés

Distancia
12,29 km

Desnivel positivo
347 m

Dificultad técnica
Muy Fácil

Altitud máxima
1.186 m

Altitud mínima
918 m

Duración
3 horas

Época recomendada
Primavera y Verano

Río de aguas cristalinas

El sendero hasta la cascada del río Dílar transcurre por la orilla del río Dílar, que **nace a 3000 metros de altitud** en "los Lagunillos de la Virgen", hasta llegar a la cascada. Durante el paseo veremos los **Atalayones de Dílar** a la derecha y la **Boca de la Pescá** y la **Cuerda del Trevenque** a la izquierda.

Los márgenes del Río Dílar quedan delimitados por su cauce, donde el río se encajona en unos espectaculares tajos calizos, que son aprovechados para la producción de energía eléctrica.

El Dilar, a su paso por esta zona es un río de aguas rápidas, estrecho y poco caudaloso, pero con el paso continuo de agua, que en verano se ve acrecentado por el efecto del deshielo de las cumbres de Sierra Nevada.

Si quieres disfrutar de una de las **tradiciones populares de Dílar**, acércate durante las fiestas patronales del 15 de agosto a este lugar. En estos días el pueblo se viste con sus mejores galas y se llena de **actividades culturales** y lúdicas que atraen a muchos visitantes. Además, en esta fecha es cuando tiene lugar la **romería** hasta el río Dílar, que se celebra el último día de las fiestas y reúne a los vecinos en una celebración con carrozas engalanadas.

GRACIAS A SUS AGUAS CRISTALINAS, EL RÍO DÍLAR ES PERFECTO PARA REFRESCARSE EN VERANO JUNTO A TUS MASCOTAS, SOBRE TODO, SI LES GUSTA NADAR.

Río Dílar

El acceso al Área Recreativa del Río Dílar se realiza a través de un tramo de carretera asfaltada de 2 Km, por el camino de la fábrica, que continua en otros 2 Km por una pista forestal. Podremos dejar el vehículo en una gran explanada que hay en el **bar Merendero de Los Alayos**, y comenzar nuestro paseo a pie.

Antes de acercarnos al área recreativa, es una buena opción visitar tanto el aula de la Naturaleza, "**Ermita Vieja**", como el Toril, lugar de dólmenes y menhir prehistóricos.

Dejamos la "Ermita Vieja" y el puente del Toril a la derecha y empezamos el recorrido de algo menos de 1,5 kilómetros por el cauce aguas arriba del río Dílar.

Nos encontraremos en las Bocas del Río, donde antiguamente se situaban tres molinos harineros. Pasaremos también por los faldones de los Alayos, el nacimiento de la Acequia Alta, la caída del Barranco del Higuerón, la Cueva del Sauco, y el manantial de Los Berros que suministra el agua a Dílar, Otura, Alhendín, Las Gabias y La Malahá.

NATURE ANIMAL EXCURSIONS

PARQUE NATURAL
SIERRA NEVADA

CUMBRES VERDES

LA ZUBIA

CUMBRES VERDES

CUMBRES VERDES LA ZUBIA

PARQUE NATURAL DE SIERRA NEVADA

En los **límites del Parque Natural de Sierra Nevada**, se encuentra Cumbres Verdes, una urbanización que pertenece al municipio de La Zubia. Es además una de las **zonas** más **privilegiadas** de este municipio granadino.

Cumbres Verdes cuenta con hotel, restaurantes y casas de alquiler vacacional. Dispone de área de recreo, con pinares, encinas, y donde se han habilitado, mesas y bancos de madera, amplios aparcamientos y un parque infantil.



Datos de interés

Distancia
6,69 km

Desnivel positivo
308 m

Dificultad técnica
Fácil

Altitud máxima
1.181 m

Altitud mínima
861 m

Duración
1 hora 3 minutos

Época recomendada
Verano y Otoño

Un bosque con mucho encanto

Cumbres Verdes es un lugar ideal para aquellos que quieran **practicar deporte** a todos los niveles. Cuenta con una amplia red de senderos, entre la más transitada está la senda que te acercará hasta la **Fuente del Hervidero**.

En el lado izquierdo y paralelo la carretera se haya un moderno carril bici, de 16 cm de espesor, construido sobre zahorra artificial compactada. Este carril bici discurre en una prolongada pendiente del 10 %, tiene una longitud de cuatro kilómetros, que va buscando la sombra del límite del pinar, y que tras pasar por el área recreativa de La Zubia llega hasta la urbanización Cumbres Verdes.

Pero lo más asombroso de Cumbres es que cuenta con **múltiples parajes naturales** donde desconectar en mitad de la naturaleza, rodeado de **pinares** y con vistas a la provincia granadina y **Sierra Nevada**. Es el lugar perfecto para ir con mascotas, ya que, disfrutarán al máximo atravesando e investigando una zona que cuenta con un espacio de grandes dimensiones.

A su vez, pueden realizarse varias excursiones una vez en Cumbres, pudiendo acceder a **La Boca de la Pescá** (evitando la peligrosa procesionaria en los meses de primavera) o el **Trevenque**, ambos con unas vistas privilegiadas.

PRECAUCIÓN PARA LOS PERRETES EN PRIMAVERA DEBIDO A LA PROCESIONARIA EN LA ZONA DE PINARES

Cumbres Verdes - Sierra Nevada - A44 Bailén-Motril

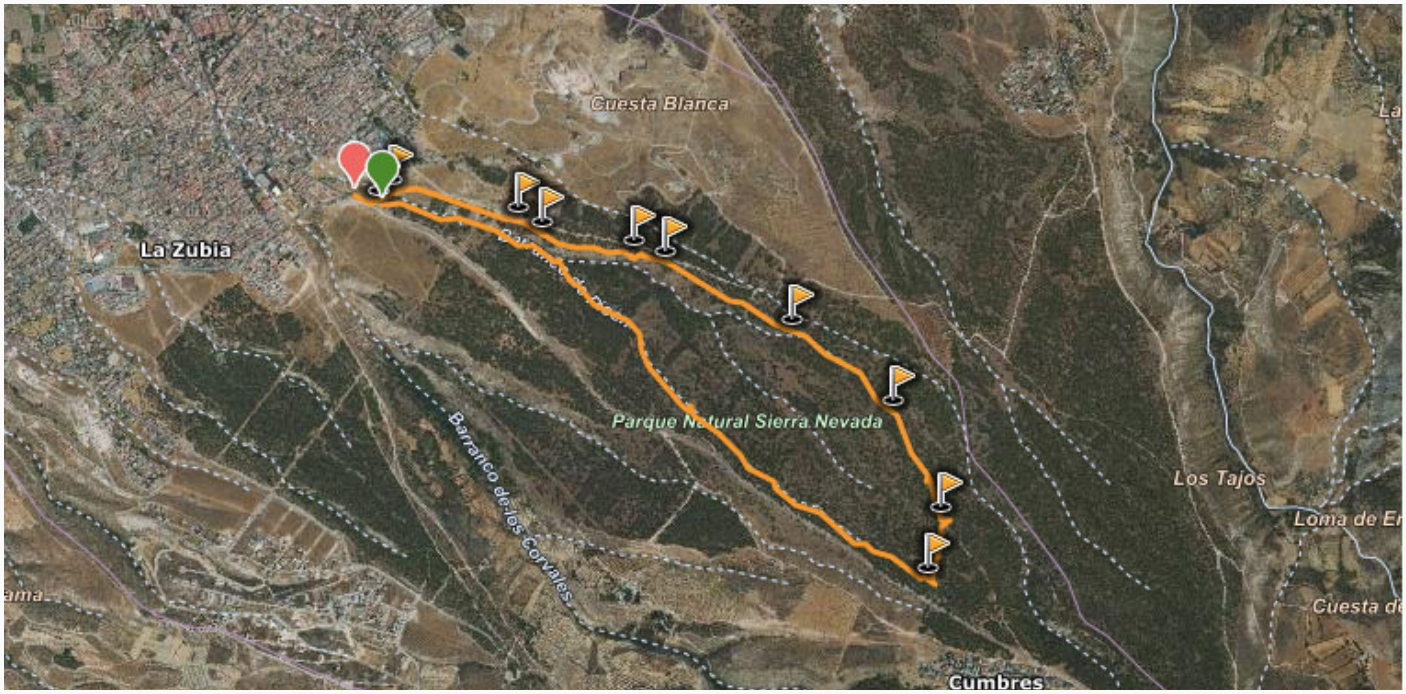

Desde el acceso a **Sierra Nevada por la A44 Bailén-Motril**, incorporarse a Ronda Sur (A-395) acceso a Parque Natural y Nacional de Sierra Nevada y salir por la 2 (Vergeles/La Zubia/Caja/Monachil) dirección a La Zubia. Continuar por la Ctra. La Zubia y atravesar el pueblo de La Zubia por Calle Laurel de la Reina y Primero de Mayo, dirección Ctra. Cumbres Verdes.

El **acceso** a Cumbres Verdes es **fácil de hacer tanto a pie, en bici como en coche**, pero también la línea bus 275 te lleva hasta allí.

Para realizar la ruta Cumbres Verdes-Cueva del Moro partimos de las cercanías del Polideportivo, donde es **fácil encontrar aparcamiento**. También se puede enlazar a estas sendas desde otros puntos de La Zubia.

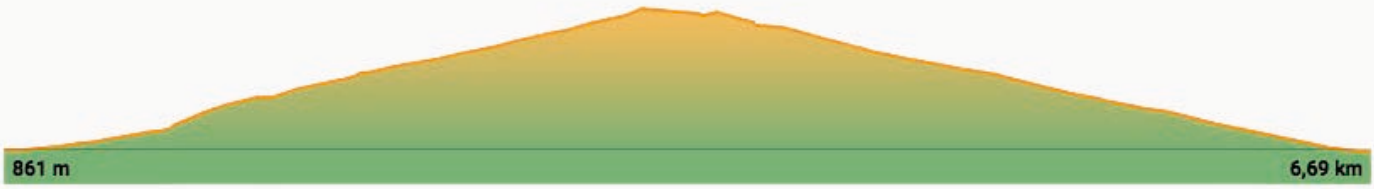

Es una bonita excursión para **disfrutar tanto con niños como con perros**. El punto con agua se encuentra en el inicio y final de la ruta.

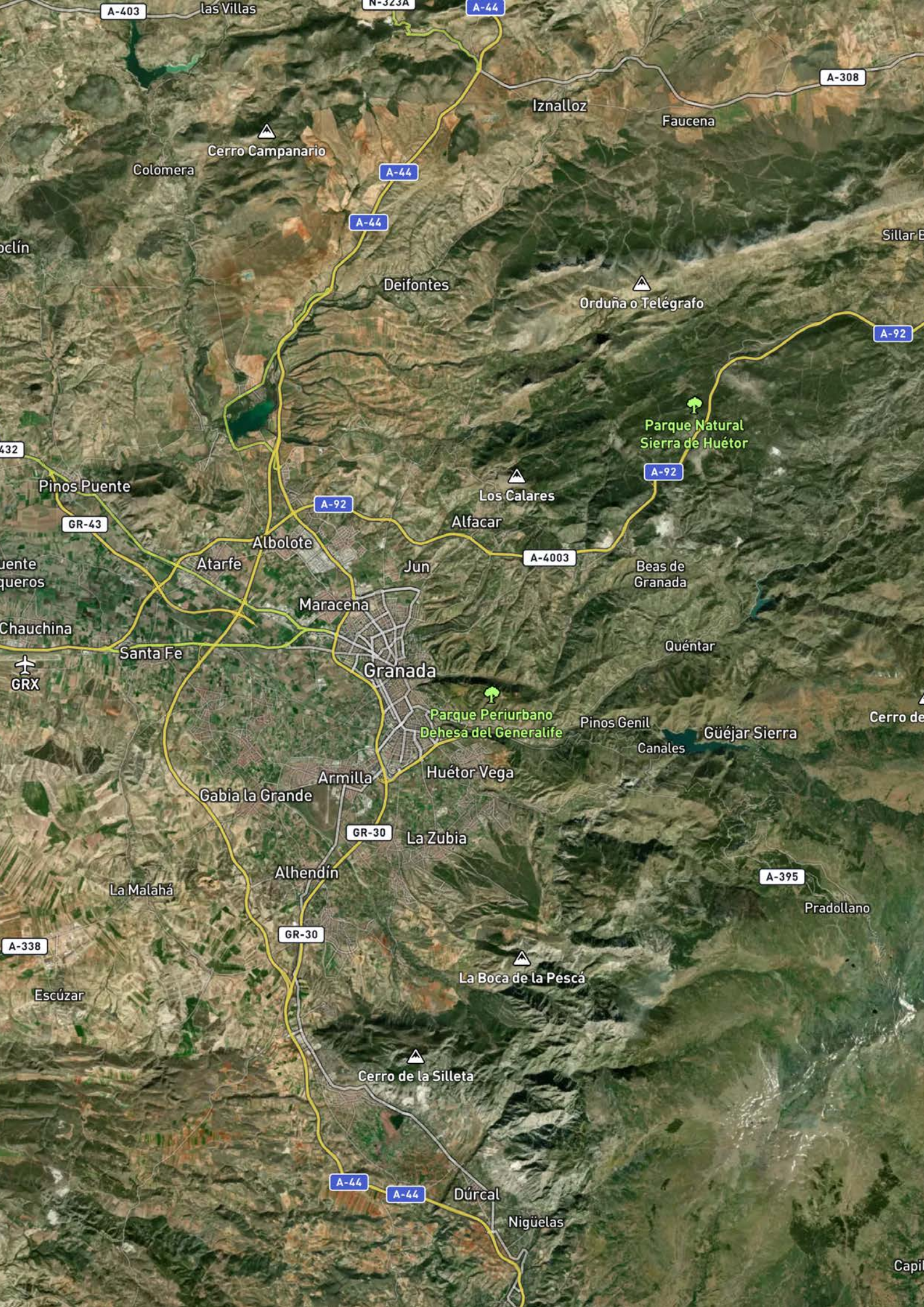
A-403
las Villas
N-323A
A-44
A-308
Iznalloz
Faucena
Cerro Campanario
Colomera
A-44
A-44
Sillar
Deifontes
Orduña o Telégrafo
A-92
Parque Natural
Sierra de Huétor
A-92
Los Calares
Pinos Puente
A-92
GR-43
Alfacar
Albolote
A-4003
Atarfe
Jun
Beas de
Granada
Maracena
Chauchina
Santa Fe
Quéntar
GRX
Granada
Parque Periurbano
Dehesa del Generalife
Pinos Genil
Güéjar Sierra
Canales
Cerro de
Armilla
Huétor Vega
Gabia la Grande
GR-30
La Zubia
Alhendín
A-395
La Malahá
Pradollano
GR-30
A-338
La Boca de la Pescá
Escúzar
Cerro de la Silleta
A-44
A-44
Dúrcal
Nigüelas
Capi

A-308
A-308
Fonelas
Iznalloz
Faucena
Darro
Benalúa
Sillar Baja
Orduña o Telégrafo
A-92
A-92
A-92
Purullena
Marchal
Beas de Guadix
La Peza
Parque Natural
Sierra de Huétor
A-92
Los Calares
A-4003
Beas de
Granada
Quéntar
Jérez del
Marquesado
Cerro del Alguacil
Pinos Genil
Güéjar Sierra
Canales
A-395
Pradollano
Cerro Pelado
Sierra Nevada
National Park
Pico de Mulhacén
Trevélez
Nigüelas
Mecina
Bombarón
Bérchules
Capileira
Cádiar
Pitres

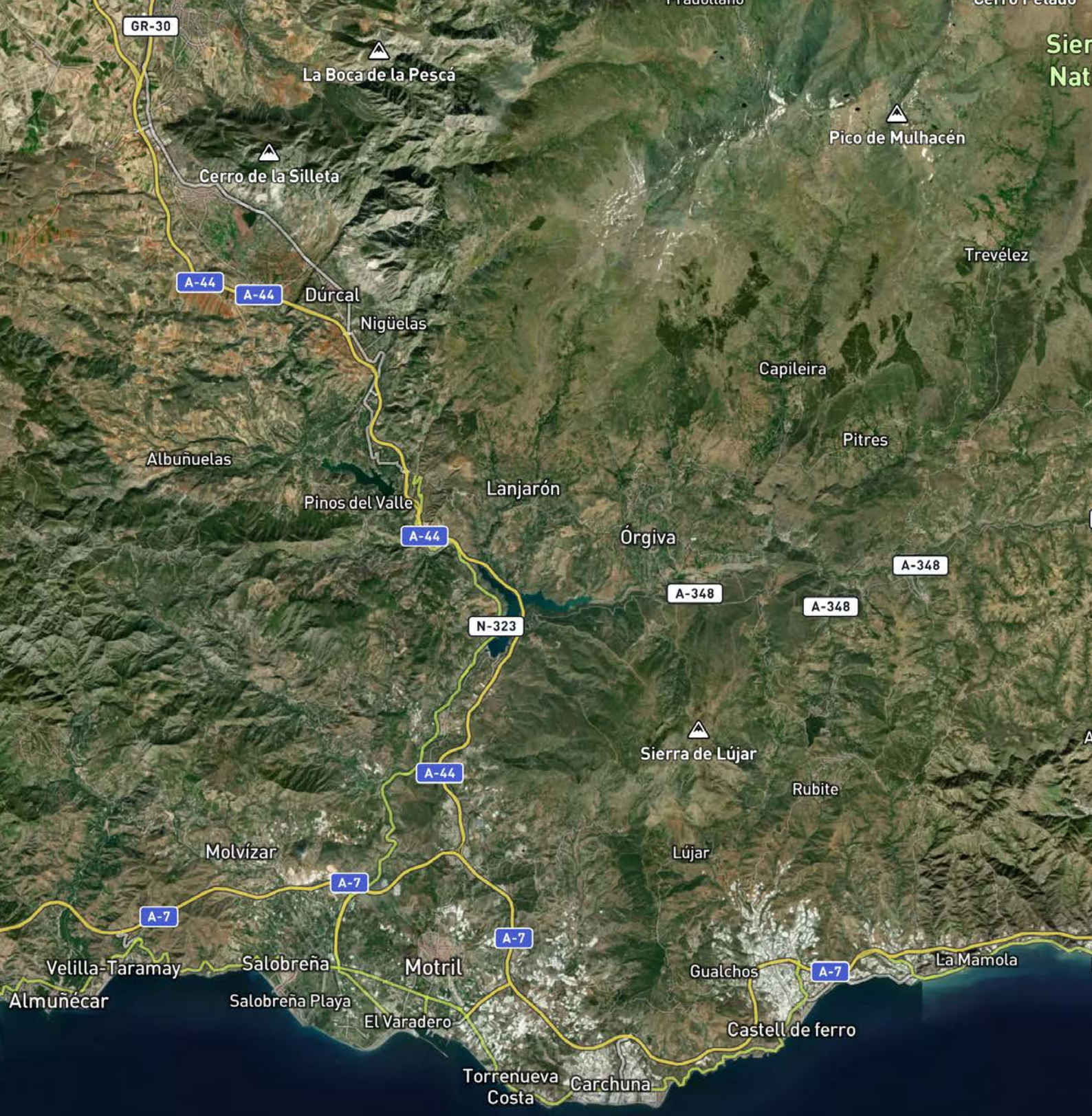
GR-30
La Boca de la Pescá
Pico de Mulhacén
Cerro de la Silleta
Trevélez
A-44
A-44
Dúrcal
Nigüelas
Capileira
Pitres
Albuñuelas
Lanjarón
Pinos del Valle
A-44
Órgiva
A-348
A-348
A-348
N-323
Sierra de Lújar
A-44
Rubite
Molvízar
Lújar
A-7
A-7
A-7
A-7
Velilla-Taramay
Salobreña
Motril
Gualchos
La Mamola
Almuñécar
Salobreña Playa
El Varadero
Castell de ferro
Torrenueva Costa
Carchuna

NATURGUÍA GRANADA

Publicada por	Laura Jiménez Tarragona
Portada	Laura Jiménez Tarragona
Diseño	Laura Jiménez Tarragona
Imágenes	Laura Jiménez Tarragona

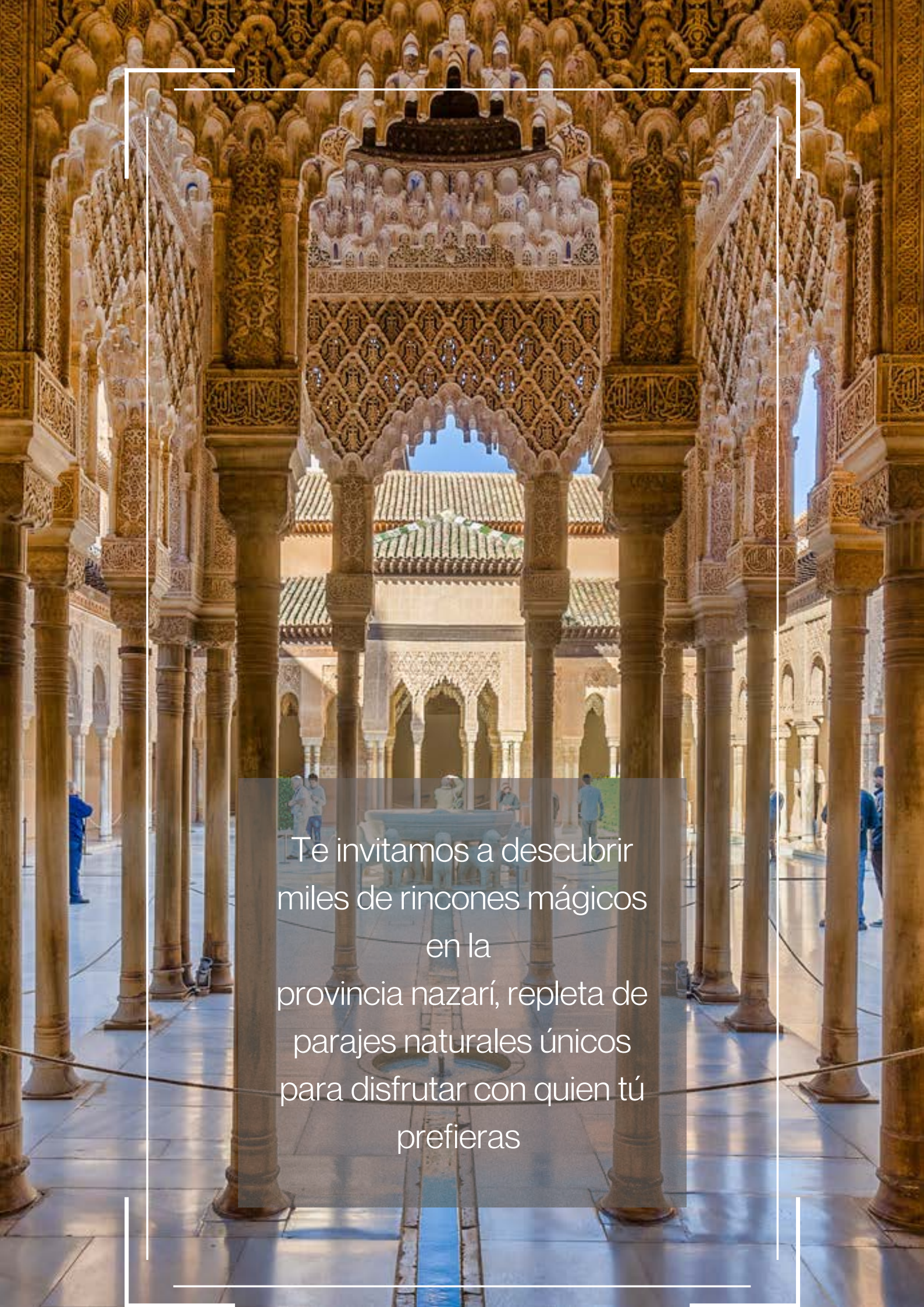

Te invitamos a descubrir miles de rincones mágicos en la provincia nazarí, repleta de parajes naturales únicos para disfrutar con quien tú prefieras